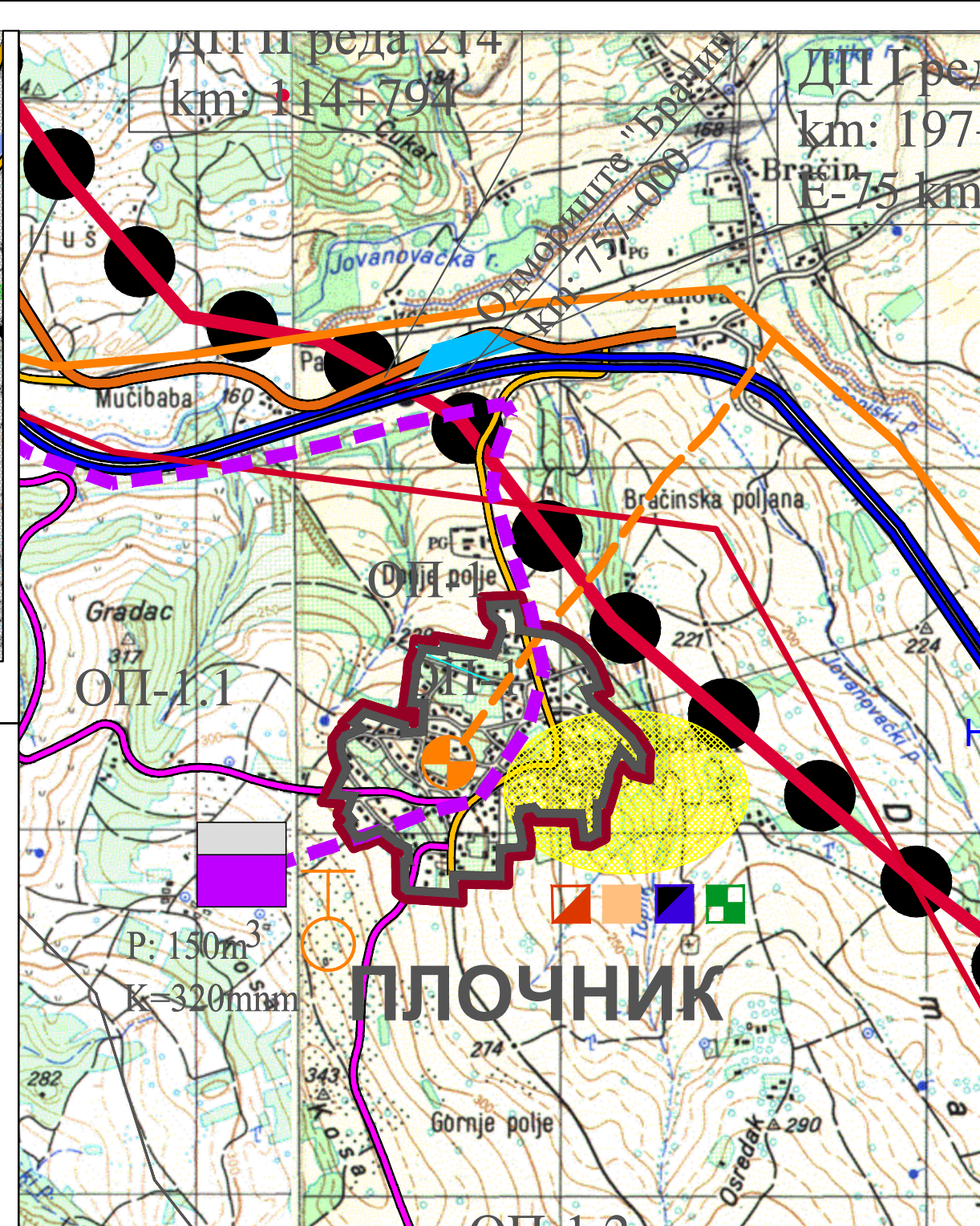
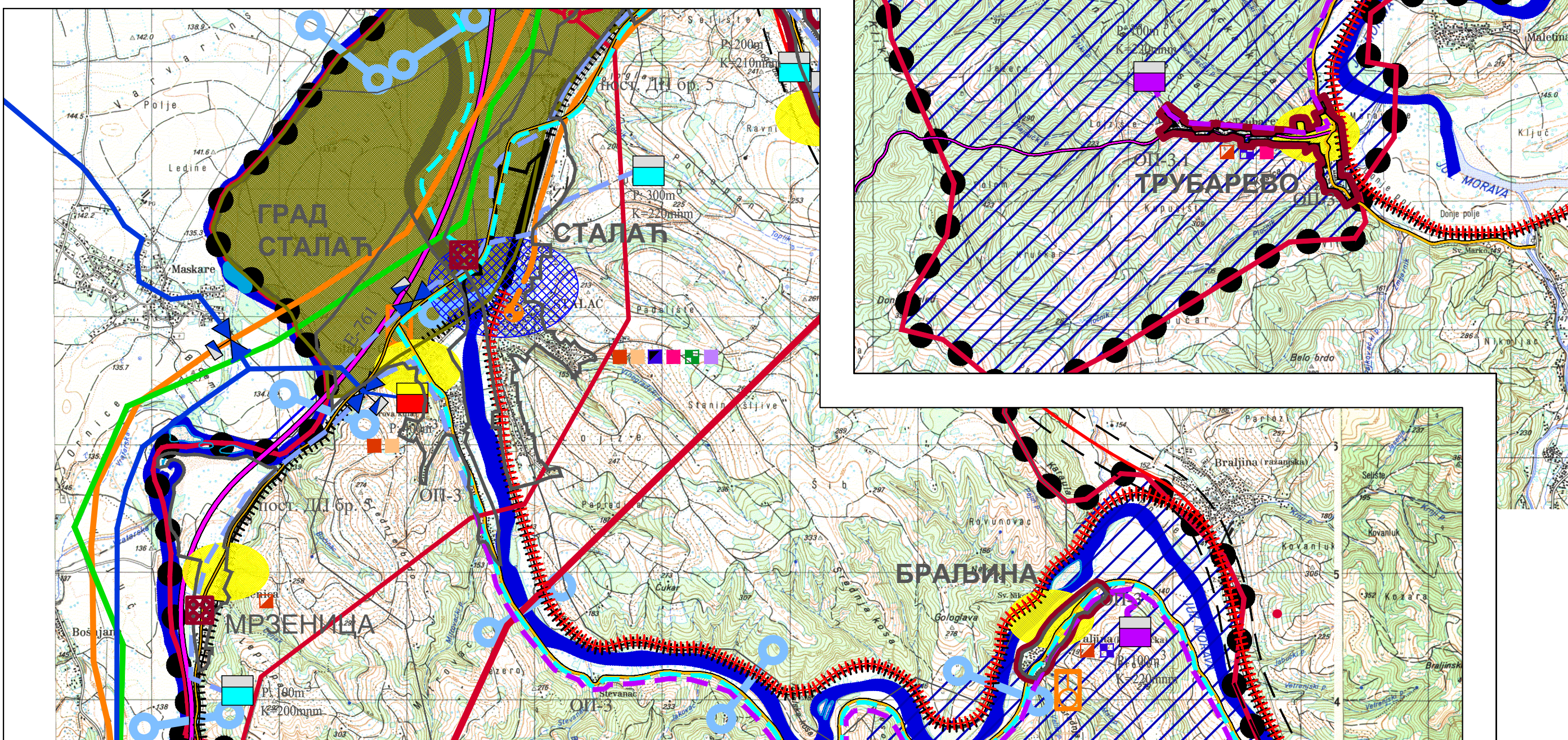
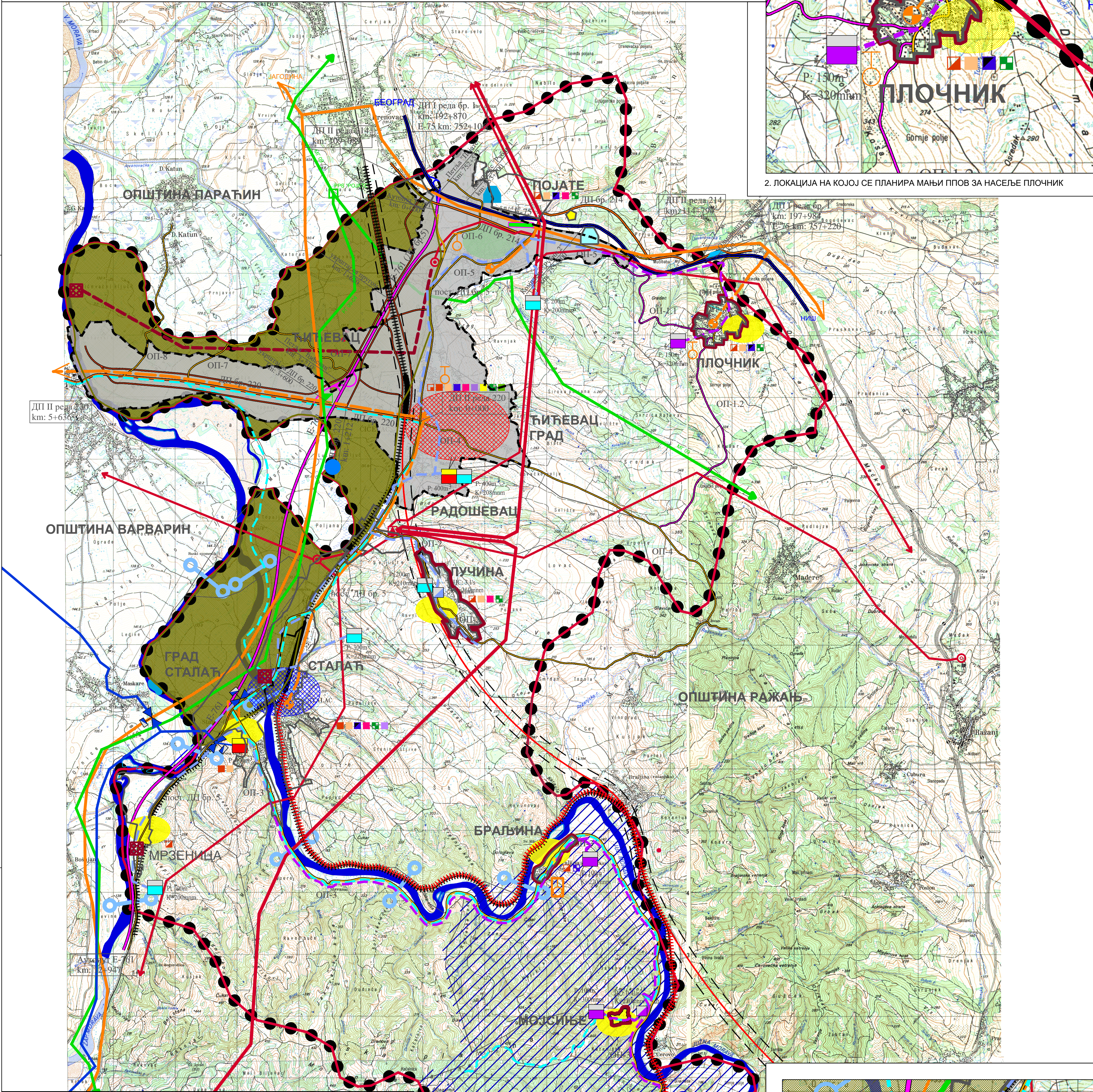


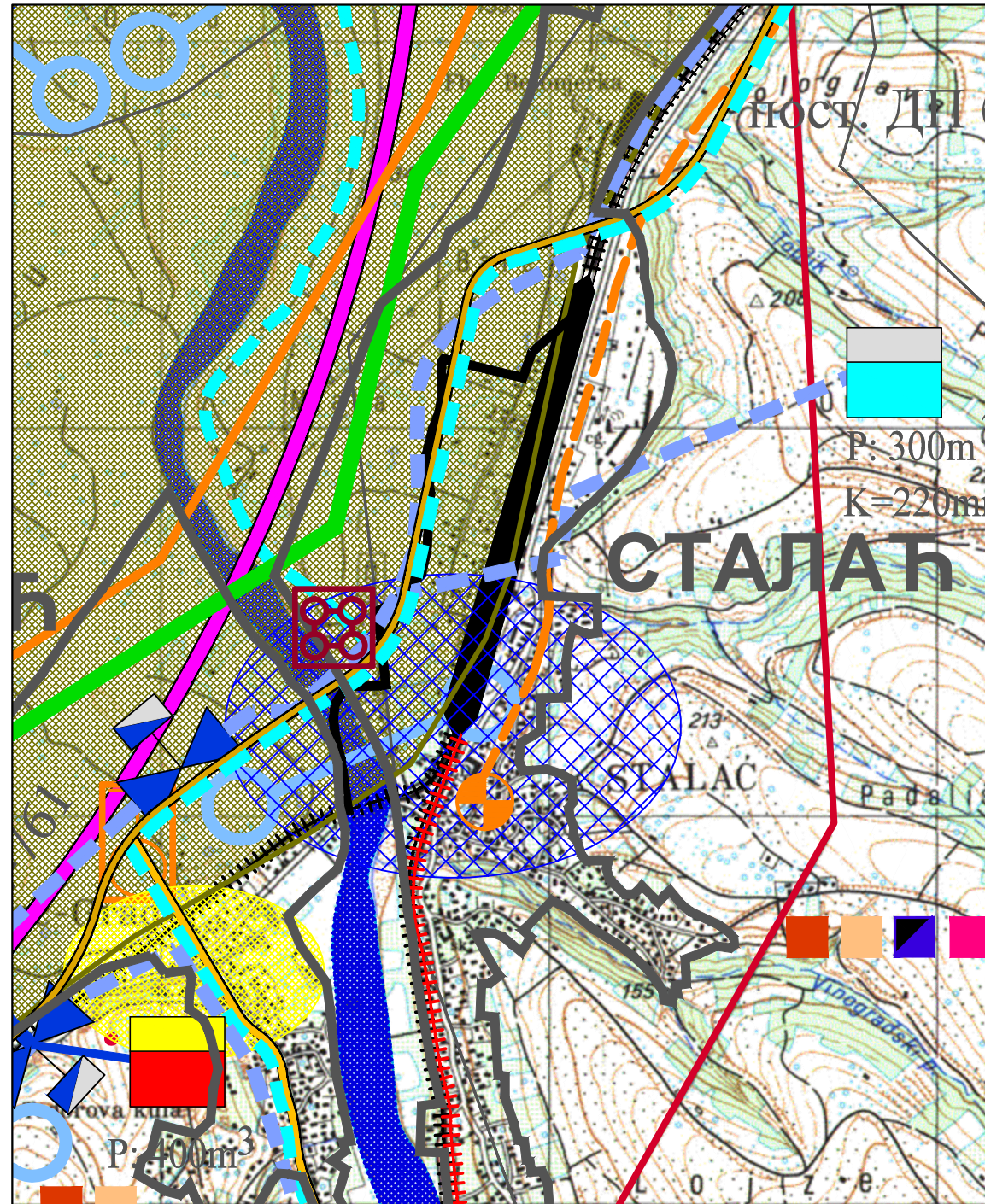
1. ЛОКАЦИЈА НА КОЈОЈ ЈЕ ПРИМАРНО ПЛАНИРАНО ЦЕНТРАЛНО ППОВ НА ВЕЛИКОЈ МОРАВИ



2. ЛОКАЦИЈА НА КОЈОЈ СЕ ПЛАНИРА МАЊИ ППОВ ЗА НАСЕЉЕ ПЛОЧНИК



3. ПРОСТОР НА КОЈОЈ ЈЕ ПРИМАРНО ПЛАНИРАНО 8 ЛОКАЦИЈА ЗА ПРЕЛИВНЕ-ПРОТОЧНЕ БРАНЕ НА ЈУЖНОЈ И ЗАПАДНОЈ МОРАВИ



4. ЛОКАЦИЈА НА КОЈОЈ ЈЕ ПРИМАРНО ПЛАНИРАН МАЊИ ППОВ ЗА НАСЕЉЕ СТАЛАЋ

ЛЕГЕНДА

ГРАНИЦЕ

● ● ●

ГРАНИЦА ПЛАНА

—

ГРАНИЦА КАТАСТАРСКЕ ОПШТИНЕ

—

ГРАНИЦА ГРАЂЕВИНСКОГ ПОДРУЧЈА

ПОДРУЧЈЕ ГЕНЕРАЛНОГ ПЛАНА И БУДУЋЕ ПЛАНА ГЕНЕРАЛНЕ РЕГУЛАЦИЈЕ

ТЕЛЕКОМУНИКАЦИОНА МРЕЖА И ОБЈЕКТИ

АТЦ

ОПТИЧКИ КАБЛ - ЛОКАЛНИ

ОПТИЧКИ КАБЛ - МАГИСТРАЛНИ

БАЗНА СТАНИЦА ЗА МОБИЛНУ ТЕЛЕФОНИЈУ

БАЗНА СТАНИЦА ЗА МОБИЛНУ ТЕЛЕФОНИЈУ - ПЛАНИРАНА

ГАСОВОДНА МРЕЖА И ОБЈЕКТИ

ПОСТОЈЕЋИ МАГИСТРАЛНИ ГАСОВОД (Pmax = 50 bar)

ПЛАНИРАНА ГМРС "ЋИЋЕВАЦ"

ЕЛЕКТРОЕНЕРГЕТСКА МРЕЖА И ОБЈЕКТИ

ТС 110/10kV

ТС 35/10kV

ДАЛЕКОВОД 110kV

ДАЛЕКОВОД 35kV

ХИДРОТЕХНИЧКА МРЕЖА И ОБЈЕКТИ

МЕРНО-РЕГУЛАЦИОНИ БЛОК НА ДОВОДУ СА ПЕЦ "ЋЕЛИЈЕ"

МАГИСТРАЛНИ ЦЕВОВОД У ОКВИРУ ПЕЦ "ЋЕЛИЈЕ"

ПОСТОЈЕЋИ РЕЗЕРВОАР

НОВОПРОЈЕКТОВАНИ РЕЗЕРВОАР - ИЗГРАДЊА У I ФАЗИ

НОВОПРОЈЕКТОВАНИ РЕЗЕРВОАР - ИЗГРАДЊА У II ФАЗИ

НОВОПРОЈЕКТОВАНИ МАГИСТРАЛНИ ЦЕВОВОД - ИЗГРАДЊА У I ФАЗИ

НОВОПРОЈЕКТОВАНИ МАГИСТРАЛНИ ЦЕВОВОД - ИЗГРАДЊА У II ФАЗИ

ИЗВОРИШТЕ ВОДОСНАБДЕВАЊА "МОРАВИШТЕ"

ПЕРСПЕКТИВНА ЗОНА ФЛАШИРАЊА ВОДЕ ЗА ПИЋЕ

ПЛАНИРАНА КАНАЛИЗАЦИЈА

ПОСТРОЈЕЊЕ ЗА ПРЕЧИШЋАВАЊЕ ОТПАДНИХ ВОДА

ЗОНА НЕПРОПУСНИХ СЕПТИЧКИХ ЈАМА

ПЛАНИРАНЕ ПРОТОЧНЕ МХЕ

ЗОНА МЕЛИОРАЦИЈА

МРЕЖА НАСЕЉА

ОПШТИНСКО СРЕДИШТЕ И ЦЕНТАР ЗАЈЕДНИЦЕ НАСЕЉА

ЦЕНТАР ЗАЈЕДНИЦЕ НАСЕЉА

ПРИВРЕДНИ ЦЕНТАР

ПРИМАРНА СЕОСКА НАСЕЉА

МРЕЖА ОБЈЕКТА ЈАВНИХ СЛУЖБИ

МАТИЧНА ОСНОВНА ШКОЛА

ПОДРУЧНА ЧЕТВОРОГОДИШЊА ШКОЛА

СРЕДЊА ШКОЛА

ВРТИЋ

ДОМ ЗДРАВЉА

АМБУЛАНТА

ДЕЖУРСТВО ЛЕКАРА

КВАНТАШКА ПИЈАЦА

ПОШТА

ДОМ КУЛТУРЕ

БИБЛИОТЕКА

БИОСКОП

СПОРТСКА ДВОРАНА

ФУДБАЛСКИ ТЕРЕНИ

САОБРАЋАЈНА ИНФРАСТРУКТУРА

ДРЖАВНИ ПУТ I РЕДА - АУТОПУТ Е-75

ПЛАНИРАНИ ДРЖАВНИ ПУТ I РЕДА - АУТОПУТ Е-761

ДРЖАВНИ ПУТ II РЕДА

ОПШТИНСКИ ПУТ

ПЛАНИРАНИ ОПШТИНСКИ ПУТ

ОПШТИНСКИ ПУТ (траса постојећег ДП I реда бр. 5)

САОБРАЋАЈНИЦА У НАСЕЉУ

БИЦИКЛИСТИЧКА СТАЗА

ДВОКОЛОСЕЧНА ЖЕЛ. ПРУГА

ЈЕДНОКОЛОСЕЧНА ЖЕЛ. ПРУГА

ИЗГРАДЊА ДРУГОГ КОЛОСЕКА

ПЛАНИРАНИ КОРИДОР ПРУГЕ ЗА ВЕЛИКЕ БРЗИНЕ

ЖЕЛЕЗНИЧКА СТАНИЦА

СКЛАДИШНО - ДИСТРИБУТИВНИ ЦЕНТАР

ПЛАНИРАНИ МОТЕЛ

ПОСТОЈЕЋИ МОТЕЛ

ПЛАНИРАНО ОДМОРИШТЕ ТИПА II

РЕПУБЛИКА СРБИЈА

ОПШТИНА ЋИЋЕВАЦ

ЋИЋЕВАЦ

ИЗМЕНА И ДОПУНА ПРОСТОРНОГ ПЛАНА ОПШТИНЕ ЋИЋЕВАЦ

ИЗВОД ИЗ РЕФЕРАЛНЕ КАРТЕ БР. 2
МРЕЖА НАСЕЉА И ИНФРАСТРУКТУРНИ СИСТЕМИ

БР. ЛИСТА:
Д1

РАЗМЕРА: 1 : 25 000

ДАТУМ: 2023. г.

РУКОВОДИЛАЦ РАДНОГ ТИМА:
Драгана Стојићковић, диа.

ДИРЕКТОР:
Марина Агатуновић, дипл.екон.

СКУПШТИНА ОПШТИНЕ ЋИЋЕВАЦ
Председник Скупштине

НАРУЧИЛАЦ: ОПШТИНА ЋИЋЕВАЦ

ОБРАЂИВАЧ: "ИНФОПЛАН" Д.О.О. АРАНЂЕЛОВАЦ

ISOQAR

ISO 9001:2008
SRPS ISO 9001:2008